

GEN/2020



COMUNE di BRICHERASIO



**PIANO INTERCOMUNALE  
DI PROTEZIONE CIVILE**

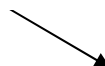






























03  
LEGENDA

Via Chiappero 29/C  
10064 Pinerolo (TO)  
Tel. +39 0121 202900  
E-mail: [info@quesite.it](mailto:info@quesite.it)  
URL: [www.quesite.it](http://www.quesite.it)



N. 1790  
UNI EN ISO 9001:2008

**LEGENDA LETTURA CARTOGRAFIA****BR01****SIGLA IDENTIFICATIVA DEL COMUNE****NUMERO PROGRESSIVO****Legenda****Aree esondabili**

-  Probabilità di alluvioni elevata (tr. 10/20)
-  Probabilità di alluvioni media (tr. 100/200)
-  Probabilità di alluvioni scarsa (tr. 500)
-  Frane attive
-  Frane quiescenti
-  INCENDI storici
-  Viabilità
-  Strutture operative
-  Strutture ricettive
-  Strutture a valore storico - culturale
-  Edifici di culto
-  Aree di attesa
-  ELISUPERFICIE
-  Aree di ricovero
-  Aree di ammassamento
-  Attività produttive a rischio
-  Criticità viabilità
-  Attività produttive - Risorse
-  Strutture sportive
-  Strutture ricreative
-  Strutture Sanitarie
-  Edifici scolastici
-  Campitura comuni esterni
-  Limiti comunali esterni
-  Limiti comunali
-  Invasi e specchi acqua
-  Edificato
-  Idrografia
-  Curve di livello